COMUNE DI
CAMPOTOSTO
Provincia di L'Aquila

Perimetrazione ai sensi dell'art. 2 del decreto n°3 del 9 marzo 2010 del Commissario Delegato per la Ricostruzione.

Perimetrazione ZONA POGGIO CANCELLI - AMBITO E

TAV. 7/A	STATO DELL'ARTE SCHEDA AGGREGATO PC 9
novembre 2012	

	VISTI
ATP studio zenith - arch. biagi - ing. colasanti	R.U.P.

AGGREGATI EDILIZI FRAZIONE POGGIO CANCELLI "AMIBITO E"

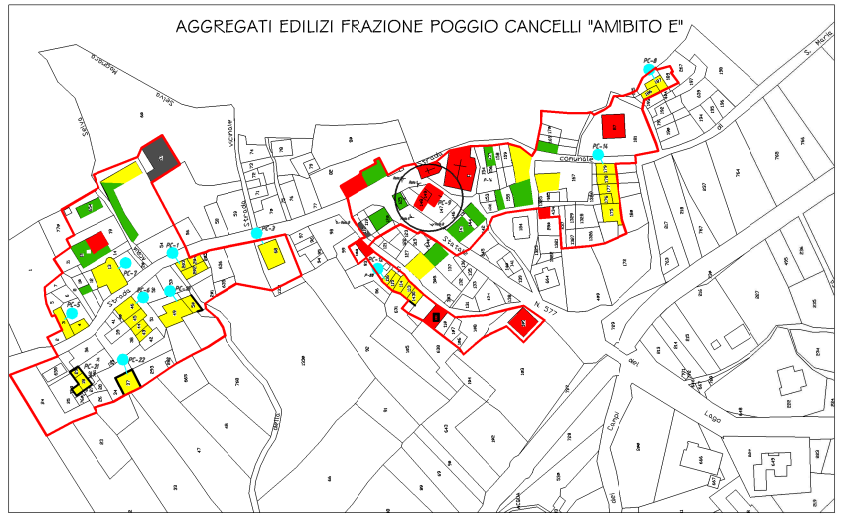

AEREOFOTO



FOTO 1

FOTO 3

FOTO 2

FOTO 4

PLANIMETRIA CATASTALE AGGREGATO

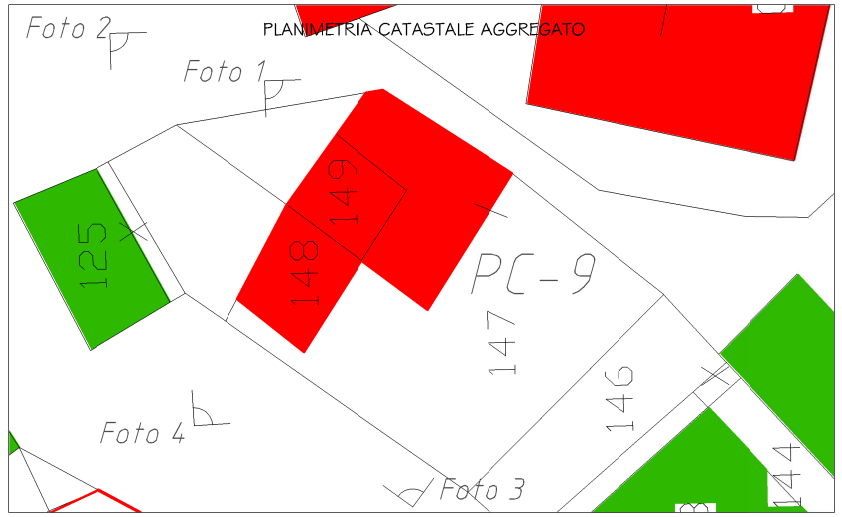

Aggregato PC09

Foglio Catastale	Particella Catastale	id Aedes (identificativo sopralluogo)	destinazione	esito di agibilità	crollo parziale	crollo totale	inagibilità da rischio esterno	messa in sicurezza	n. piani*	Area di sedime (mq)	Consistenza per esiti di agibilità: A (mq)	A (UI)	B(mq)	C (mq)	E_P (mq)	Costo dell' intervento**	Totale Aggregato
10	148	13187	NR	E					3	29,06	0		0	0	116,24	€ 243.072,95	
10	149	13187	R	E					3	23,66	0		0	0	94,64	€ 197.904,54	
10	147 (EX150)	13187	R	E					3	56,58	0		0	0	226,32	€ 473.264,54	
											0		0	0	0	€ 0,00	
											0		0	0	0	€ 0,00	914.242,04 €
											0		0	0	0	€ 0,00	
											0		0	0	0	€ 0,00	
											0		0	0	0	€ 0,00	
											0		0	0	0		
										TOTALI	0	0	0	0	437,2		

*incluso il sottotetto