

# **COMUNE DI CAMPOTOSTO**

**PROV. L'AQUILA**

**Tel. 0862 900142 – Fax 0862 900320**

## **ORDINANZA SINDACALE – AREA SISMA**

N. 42 DEL 23 GEN. 2018

**Oggetto:** ORDINANZA DI SGOMBERO EDIFICIO CLASSIFICATO “NON UTILIZZABILE”, SITO IN CAMPOTOSTO (AQ), VIA LAGO SNC, RIPORTATO IN CATASTO DEL COMUNE DI CAMPOTOSTO AL FOGLIO N. 38, PARTICELLA 2092, SU RICHIESTA DI ANTONELLI MARIANO - DI GIOIA GIOVANNI

### **PREMESSO che:**

- in data 24/08/2016, 26/10/2016 e 30/10/2016, 18/01/2017 si sono verificati eventi sismici di notevole entità, che hanno causato ingenti danni su tutto il territorio comunale;
- in conseguenza di tali fenomeni si è verificata una grave situazione di emergenza nel territorio comunale, creando inoltre scompiglio e panico tra i cittadini di questo Comune;
- in corso una campagna di sopralluoghi da parte di personale tecnico della Protezione Civile per rilevare l'entità dei danni causati dai suddetti eventi sismici;
- esiste il pericolo di un diretto ulteriore coinvolgimento della cittadinanza ed in generale delle persone nei crolli che potrebbero ancora verificarsi;

**VISTO** l'art. 54 del D.Lgs. 18 agosto 2000 n. 267 e successive modifiche ed integrazioni (Testo Unico sull'Ordinamento degli Enti Locali);

**RAVVISATA** la necessità di disporre l'attuazione degli indifferibili provvedimenti urgenti finalizzati a fronteggiare il sopra citato contesto emergenziale;

**CONSIDERATO** che occorre assicurare la necessaria ed urgente rimozione di ogni situazione che determini pericolo per la popolazione assumendo ogni misura idonea al superamento del contesto emergenziale e per la salvaguardia delle vite umane;

**VISTO** il Decreto Sindacale N. 42 del 24.08.2016 di istituzione del C.O.C. successivamente integrato con Decreto Sindacale N. 70 del 26.08.2017 e N. 2 del 18.01.2017 e N. 4 del 27.01.2017;

**VISTA** l'Ordinanza N. 10 del 19/12/2016 del Commissario del Governo per la Ricostruzione, recante in oggetto: “*disposizioni concernenti i rilievi di agibilità post sismica conseguenti agli eventi sismici che hanno colpito il territorio delle Regioni Lazio, Marche, Umbria e Abruzzo a partire dal giorno 24 agosto 2016*”;

**VISTA** l'Ordinanza N. 12 del 09/01/2017 del Commissario del Governo per la Ricostruzione;

**VISTA** la “*scheda FAST per il rilevamento sui fabbricati post – terremoto*” N. 004 del 18.05.2017 della squadra N. 1817, la quale attribuisce l'esito “N.U.” all'immobile sito in Campotosto (AQ), Via LAGO snc, riportato in Catasto del Comune di Campotosto al FOGLIO N. 38, PARTICELLA 2092, su richiesta di ANTONELLI MARIANO - DI GIOIA GIOVANNI

## ORDINA

Per quanto espresso in narrativa che costituisce parte integrante e sostanziale del presente atto,

1. Al destinatario della presente ordinanza, a ANTONELLI MARIANO - DI GIOIA GIOVANNI
  - il NON UTILIZZO e la conseguente interdizione all'accesso dell'immobile sito in Campotosto (AQ), Via LAGO, riportato in Catasto del Comune di Campotosto al FOGLIO N. 38, PARTICELLA 2092
  - l'interruzione di tutte le utenze (acqua, luce e gas);
2. Di incaricare il messo comunale della notifica di copia della presente ordinanza, a ANTONELLI MARIANO - DI GIOIA GIOVANNI residenti in ROMA, VIA CUTIGLIANO 65 – ROMA, VIA PIAN DUE TORRI 45.  
la Forza Pubblica è incaricata della esecuzione della presente disposizione che immediatamente viene comunicata e, in copia, trasmessa al Prefetto di L'Aquila ed altresì affissa all'Albo Pretorio comunale di Campotosto.


È fatto obbligo, a chiunque spetti, di osservare la presente ordinanza e di farla osservare.

Contro il presente provvedimento è ammesso il ricorso al Prefetto di L'Aquila entro 30 gg. dalla notifica, al Tar della Regione Abruzzo entro 60 gg. dalla notifica, ovvero ricorso straordinario al Capo dello Stato entro 120 gg. dalla data di notificazione o dalla piena conoscenza legale del presente provvedimento.

Si allega, alla presente ordinanza, copia della scheda Aedes inerente l'edificio in oggetto.

**IL SINDACO**

Ing. Luigi Cannavici



PUBBLICATO ALL'ALBO PRETORIO N° 85 DEL 02 FEB. 2018

**SCHEDA FAST PER IL RILEVAMENTO SUI FABBRICATI PER L'AGIBILITÀ SINTETICA POST-TERREMOTO**  
 (versione 01/2016)

ID SCHEDA: \_\_\_\_\_

Provincia: L'AQUILA  
 Comune: CAMPOTOSTO  
 Frazione/Località: MASCIONI  
 (denominazione Istat)

IDENTIFICATIVO SOPRALLUOGO giorno mese anno  
 Squadra F1814 Scheda n. 004 Data 18/01/17

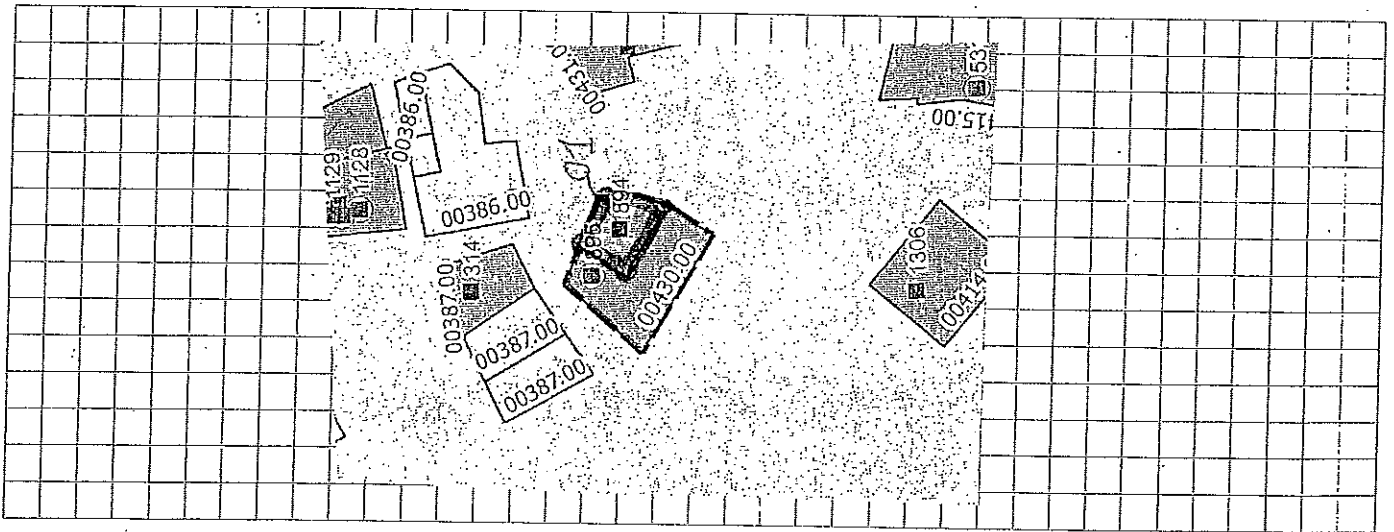
IDENTIFICATIVO EDIFICIO  
 Istat Reg. [ ] Istat Prov. [ ] Istat Comune [ ]  
 N° aggregato 004310 N° edificio 001

VIA  
 CORSO  
 VICOLO  
 PIAZZA  
 ALTRO  
LIAGIA  
 Numero/i Civico/i [ ] [ ] [ ] [ ] [ ] [ ] [ ] [ ] [ ] [ ]  
 (Indicare contrada, località, traversa, salita, etc.)

DATI CATASTALI  
 Foglio L38 Allegato [ ]  
 Particelle 2092 [ ] [ ] [ ] [ ] [ ] [ ] [ ] [ ] [ ] [ ]


DENOMINAZIONE EDIFICIO O PROPRIETARIO ANTONELLI MARIANO DI GIOVIA  
GIUVANNI

MAPPA DELL'AGGREGATO STRUTTURALE CON IDENTIFICAZIONE DELL'EDIFICIO




N° Piani totali con interrati	Altezza media di piano (m)	Superficie media di piano (m)		Uso	Struttura Portante	Esito FAST Finale
<input type="radio"/> 1 <input type="radio"/> 8	1 <input checked="" type="radio"/> <2.50	A <input type="radio"/> <50	I <input type="radio"/> 400 ÷ 499	A <input checked="" type="checkbox"/> Abitativo	1 <input checked="" type="checkbox"/> Muratura	1 <input type="radio"/> Edificio AGIBILE
<input checked="" type="radio"/> 2 <input type="radio"/> 9	2 <input type="radio"/> 2.50 ÷ 3.49	B <input type="radio"/> 50 ÷ 69	L <input type="radio"/> 500 ÷ 649	B <input type="checkbox"/> Produttivo	2 <input type="checkbox"/> Cemento armato	2 <input type="checkbox"/> Edificio NON UTILIZZABILE
<input type="radio"/> 3 <input type="radio"/> 10	3 <input type="radio"/> 3.50 ÷ 5.00	C <input type="radio"/> 70 ÷ 99	M <input type="radio"/> 650 ÷ 899	C <input type="checkbox"/> Commercio	3 <input type="checkbox"/> Mista (mur.+c.a.)	3 <input type="checkbox"/> Edificio NON UTILIZZABILE
<input type="radio"/> 4 <input type="radio"/> 11	4 <input type="radio"/> >5.00	D <input type="radio"/> 100 ÷ 129	N <input type="radio"/> 900 ÷ 1199	D <input type="checkbox"/> Uffici	4 <input type="checkbox"/> Altro:	per SOLO RISCHIO ESTERNO
<input type="radio"/> 5 <input type="radio"/> 12		E <input type="radio"/> 130 ÷ 169	O <input type="radio"/> 1200 ÷ 1599	E <input type="checkbox"/> Serv. pubbl.		4 <input type="checkbox"/> Sopralluogo NON eseguito per:
<input type="radio"/> 6 <input type="radio"/> >12		F <input type="radio"/> 170 ÷ 229	P <input type="radio"/> 1600 ÷ 2199	F <input type="checkbox"/> Deposito		
<input type="radio"/> 7		G <input type="radio"/> 230 ÷ 299	Q <input type="radio"/> 2200 ÷ 3000	G <input type="checkbox"/> Strategico		
		H <input type="radio"/> 300 ÷ 399	R <input type="radio"/> >3000	H <input type="checkbox"/> Turist. ricett.		

I COMPONENTI DELLA SQUADRA DI ISPEZIONE (stampatello)  
GIORDANO SANDRO  
RANIERI ENRICO  
MURRA CIVIO

FIRME  
  
 div. Urban.

Data 18/01/17

PER RICEVUTA  
  
 (Firma e timbro del Responsabile per il Comune/Coc)

