

COMUNE DI CAMPOTOSTO

PROV. L'AQUILA

Tel. 0862 900142 - Fax 0862 900320

ORDINANZA SINDACALE – AREA SISMA

N. 27 DEL 16 GEN. 2018

Oggetto: ORDINANZA DI SGOMBERO EDIFICIO CLASSIFICATO “NON UTILIZZABILE PER SOLO RISCHIO ESTERNO”, SITO IN CAMPOTOSTO (AQ), VIA NAZIONALE SNC, RIPORTATO IN CATASTO DEL COMUNE DI CAMPOTOSTO AL FOGLIO N. 46, PARTICELLA 522, SU RICHIESTA DI MATTIELLO GINA

PREMESSO che:

- in data 24/08/2016, 26/10/2016 e 30/10/2016, 18/01/2017 si sono verificati eventi sismici di notevole entità, che hanno causato ingenti danni su tutto il territorio comunale;
- in conseguenza di tali fenomeni si è verificata una grave situazione di emergenza nel territorio comunale, creando inoltre scompiglio e panico tra i cittadini di questo Comune;
- in corso una campagna di sopralluoghi da parte di personale tecnico della Protezione Civile per rilevare l'entità dei danni causati dai suddetti eventi sismici;
- esiste il pericolo di un diretto ulteriore coinvolgimento della cittadinanza ed in generale delle persone nei crolli che potrebbero ancora verificarsi;

VISTO l'art. 54 del D.Lgs. 18 agosto 2000 n. 267 e successive modifiche ed integrazioni (Testo Unico sull'Ordinamento degli Enti Locali);

RAVVISATA la necessità di disporre l'attuazione degli indifferibili provvedimenti urgenti finalizzati a fronteggiare il sopra citato contesto emergenziale;

CONSIDERATO che occorre assicurare la necessaria ed urgente rimozione di ogni situazione che determini pericolo per la popolazione assumendo ogni misura idonea al superamento del contesto emergenziale e per la salvaguardia delle vite umane;

VISTO il Decreto Sindacale N. 42 del 24.08.2016 di istituzione del C.O.C. successivamente integrato con Decreto Sindacale N. 70 del 26.08.2017 e N. 2 del 18.01.2017 e N. 4 del 27.01.2017;

VISTA l'Ordinanza N. 10 del 19/12/2016 del Commissario del Governo per la Ricostruzione, recante in oggetto: “*disposizioni concernenti i rilievi di agibilità post sismica conseguenti agli eventi sismici che hanno colpito il territorio delle Regioni Lazio, Marche, Umbria e Abruzzo a partire dal giorno 24 agosto 2016*”;

VISTA l'Ordinanza N. 12 del 09/01/2017 del Commissario del Governo per la Ricostruzione;

VISTA la “*scheda FAST per il rilevamento sui fabbricati post – terremoto*” N. 004 del 03.06.2017 della squadra N. 1883, la quale attribuisce l'esito “NON UTILIZZABILE PER SOLO RISCHIO ESTERNO” all'immobile sito in Campotosto (AQ), VIA NAZIONALE snc, riportato in Catasto del Comune di Campotosto al FOGLIO N. 46, PARTICELLA 522, su richiesta di MATTIELLO GINA

ORDINA

Per quanto espresso in narrativa che costituisce parte integrante e sostanziale del presente atto,

1. Al destinatario della presente ordinanza, a MATTIELLO GINA
 - il NON UTILIZZO e la conseguente interdizione all'accesso dell'immobile sito in Campotosto (AQ), VIA NAZIONALE, riportato in Catasto del Comune di Campotosto al FOGLIO N. 46, PARTICELLA 522
 - l'interruzione di tutte le utenze (acqua, luce e gas);
2. Di incaricare il messo comunale della notifica di copia della presente ordinanza, a MATTIELLO GINA residente in

La Forza Pubblica è incaricata della esecuzione della presente disposizione che immediatamente viene comunicata e, in copia, trasmessa al Prefetto di L'Aquila ed altresì affissa all'Albo Pretorio comunale di Campotosto.

È fatto obbligo, a chiunque spetti, di osservare la presente ordinanza e di farla osservare.

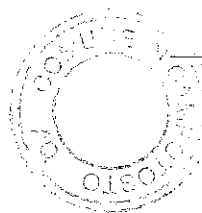
Contro il presente provvedimento è ammesso il ricorso al Prefetto di L'Aquila entro 30 gg. dalla notifica, al Tar della Regione Abruzzo entro 60 gg. dalla notifica; ovvero ricorso straordinario al Capo dello Stato entro 120 gg. dalla data di notificazione o dalla piena conoscenza legale del presente provvedimento.

Si allega, alla presente ordinanza, copia della scheda Aedes inerente l'edificio in oggetto.

PUBBLICATO ALL'ALBO PRETORIO
N° 56 DEL 23 GEN. 2018

IL SINDACO

Ing. Luigi Cannavici



SCHEDA FAST PER IL RILEVAMENTO SUI FABBRICATI PER L'AGIBILITÀ SINTETICA POST-TERREMOTO
 (versione 01/2016)

ID SCHEDA: _____

Provincia: L'AQUILA
 Comune: CAMPOTOSTO
 Frazione/Localtà: ORTOLANO
 (denominazione Istat)

- 1 VIA
 2 CORSO
 3 VICOLO
 4 PIAZZA
 5 ALTRO

INIZI MINIMALI
 Numero/i Civico/i _____

(Indicare contrada, località, traversa, salita, etc.)

IDENTIFICATIVO SOPRALLUOGO
 Squadra F418131 Scheda n. 10141 giorno mese anno
 Data 03/06/17

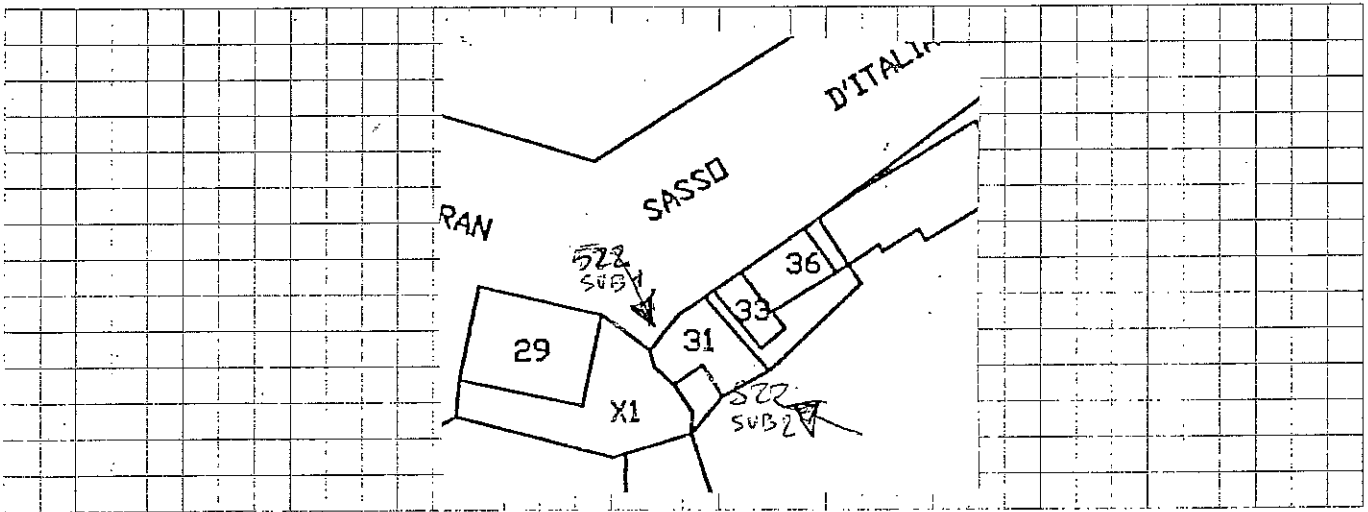
IDENTIFICATIVO EDIFICIO
 Istat.Reg. 1131 Istat.Prov. 10661 Istat.Comune 0161

N° aggregato 101589 N° edificio 1001

DATI CATASTALI
 Foglio 546 Allegato 1
 Particelle 522 SVB1




DENOMINAZIONE EDIFICIO O PROPRIETARIO MATTELLLO GIUNA


MAPPA DELL'AGGREGATO STRUTTURALE CON IDENTIFICAZIONE DELL'EDIFICIO



N° Piani totali con interrati	Altezza media di piano (m)	Superficie media di piano (m)		Uso	Struttura Portante	Esito FAST Finale
<input type="radio"/> 1 <input type="radio"/> 8	1 <input checked="" type="radio"/> <2.50	A <input checked="" type="radio"/> <50	I <input type="radio"/> 400 ÷ 499	A <input checked="" type="checkbox"/> Abitativo	1 <input checked="" type="radio"/> Muratura	1 <input type="radio"/> Edificio AGIBILE
<input type="radio"/> 2 <input type="radio"/> 9	2 <input type="radio"/> 2.50 ÷ 3.49	B <input type="radio"/> 50 ÷ 69	L <input type="radio"/> 500 ÷ 649	B <input type="checkbox"/> Produttivo	2 <input type="radio"/> Cemento armato	2 <input type="radio"/> Edificio NON UTILIZZABILE
<input checked="" type="radio"/> 3 <input type="radio"/> 10	3 <input type="radio"/> 3.50 ÷ 5.00	C <input type="radio"/> 70 ÷ 99	M <input type="radio"/> 650 ÷ 899	C <input type="checkbox"/> Commercio	3 <input type="radio"/> Mista (mur.+c.a.)	3 <input checked="" type="radio"/> Edificio NON UTILIZZABILE per SOLO RISCHIO ESTERNO
<input type="radio"/> 4 <input type="radio"/> 11	4 <input type="radio"/> >5.00	D <input type="radio"/> 100 ÷ 129	N <input type="radio"/> 900 ÷ 1199	D <input type="checkbox"/> Uffici	4 <input type="radio"/> Altro:	4 <input type="radio"/> Sopralluogo NON eseguito per:
<input type="radio"/> 5 <input type="radio"/> 12		E <input type="radio"/> 130 ÷ 169	O <input type="radio"/> 1200 ÷ 1599	E <input type="checkbox"/> Serv. pubbl.		
<input type="radio"/> 6 <input type="radio"/> >12		F <input type="radio"/> 170 ÷ 229	P <input type="radio"/> 1600 ÷ 2199	F <input type="checkbox"/> Deposito		
<input type="radio"/> 7		G <input type="radio"/> 230 ÷ 299	Q <input type="radio"/> 2200 ÷ 3000	G <input type="checkbox"/> Strategico		
		H <input type="radio"/> 300 ÷ 399	R <input type="radio"/> >3000	H <input type="checkbox"/> Turist. ricett.		

I COMPONENTI DELLA SQUADRA DI ISPEZIONE (stampatello)
DE. LEU GIOVANNI
PIRAS ANDREA

FIRME


 PER RICEVUTA




Data 03 GIU 2017

(Firma e timbro del Responsabile per il Comune/Coc)