

COMUNE DI CAMPOTOSTO

PROV. L'AQUILA

Tel. 0862 900142 – Fax 0862 900320

ORDINANZA SINDACALE – AREA SISMA

N. 4 DEL 11 GEN. 2018

Oggetto: ORDINANZA DI SGOMBERO EDIFICIO CLASSIFICATO “NON UTILIZZABILE”, SITO IN CAMPOTOSTO (AQ), VIA LARGO MARE SNC, RIPORTATO IN CATASTO DEL COMUNE DI CAMPOTOSTO AL FOGLIO N. 26, PARTICELLA 151, SU RICHIESTA DI CIAMBOTTI MARIA

PREMESSO che:

- in data 24/08/2016, 26/10/2016 e 30/10/2016, 18/01/2017 si sono verificati eventi sismici di notevole entità, che hanno causato ingenti danni su tutto il territorio comunale;
- in conseguenza di tali fenomeni si è verificata una grave situazione di emergenza nel territorio comunale, creando inoltre scompiglio e panico tra i cittadini di questo Comune;
- in corso una campagna di sopralluoghi da parte di personale tecnico della Protezione Civile per rilevare l'entità dei danni causati dai suddetti eventi sismici;
- esiste il pericolo di un diretto ulteriore coinvolgimento della cittadinanza ed in generale delle persone nei crolli che potrebbero ancora verificarsi;

VISTO l'art. 54 del D.Lgs. 18 agosto 2000 n. 267 e successive modifiche ed integrazioni (Testo Unico sull'Ordinamento degli Enti Locali);

RAVVISATA la necessità di disporre l'attuazione degli indifferibili provvedimenti urgenti finalizzati a fronteggiare il sopra citato contesto emergenziale;

CONSIDERATO che occorre assicurare la necessaria ed urgente rimozione di ogni situazione che determini pericolo per la popolazione assumendo ogni misura idonea al superamento del contesto emergenziale e per la salvaguardia delle vite umane;

VISTO il Decreto Sindacale N. 42 del 24.08.2016 di istituzione del C.O.C. successivamente integrato con Decreto Sindacale N. 70 del 26.08.2017 e N. 2 del 18.01.2017 e N. 4 del 27.01.2017;

VISTA l'Ordinanza N. 10 del 19/12/2016 del Commissario del Governo per la Ricostruzione, recante in oggetto: “*disposizioni concernenti i rilievi di agibilità post sismica conseguenti agli eventi sismici che hanno colpito il territorio delle Regioni Lazio, Marche, Umbria e Abruzzo a partire dal giorno 24 agosto 2016*”;

VISTA l'Ordinanza N. 12 del 09/01/2017 del Commissario del Governo per la Ricostruzione;

VISTA la “*scheda FAST per il rilevamento sui fabbricati post – terremoto*” N. 005 del 09.06.2017 della squadra N. 1711, la quale attribuisce l'esito “NON UTILIZZABILE” all'immobile sito in Campotosto (AQ), VIA LARGO MARE SNC, riportato in Catasto del Comune di Campotosto al FOGLIO N. 26, PARTICELLA 151, su richiesta di CIAMBOTTI MARIA

ORDINA

Per quanto espresso in narrativa che costituisce parte integrante e sostanziale del presente atto,

1. Al destinatario della presente ordinanza, a CIAMBOTTI MARIA
 - il NON UTILIZZO e la conseguente interdizione all'accesso dell'immobile sito in Campotosto (AQ), VIA LARGO MARE SNC, riportato in Catasto del Comune di Campotosto al FOGLIO N. 26, PARTICELLA 151
 - l'interruzione di tutte le utenze (acqua, luce e gas);
2. Di incaricare il messo comunale della notifica di copia della presente ordinanza, a CIAMBOTTI MARIA (MANZOLINI RUGGERO)

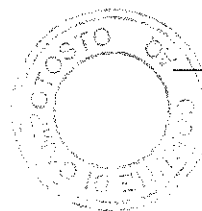
La Forza Pubblica è incaricata della esecuzione della presente disposizione che immediatamente viene comunicata e, in copia, trasmessa al Prefetto di L'Aquila ed altresì affissa all'Albo Pretorio comunale di Campotosto.

È fatto obbligo, a chiunque spetti, di osservare la presente ordinanza e di farla osservare.

Contro il presente provvedimento è ammesso il ricorso al Prefetto di L'Aquila entro 30 gg. dalla notifica, al Tar della Regione Abruzzo entro 60 gg. dalla notifica, ovvero ricorso straordinario al Capo dello Stato entro 120 gg. dalla data di notificazione o dalla piena conoscenza legale del presente provvedimento.

Si allega, alla presente ordinanza, copia della scheda Aedes inerente l'edificio in oggetto.

PUBBLICATO ALL'ALBO PRETORIO
N° 22 DEL 13 GEN. 2018



IL SINDACO
Ing. Luigi Capinavici

SCHEDA FAST PER IL RILEVAMENTO SUI FABBRICATI PER L'AGIBILITÀ SINTETICA POST-TERREMOTO

(versione 01/2016)

ID SCHEDA: _____

Provincia: L'AQUILA
 Comune: CAMPOTOSTO
 Frazione/Località: CAMPOTOSTO
 (denominazione Istat)

1 VIA
 2 CORSO
 3 VICOLO
 4 PIAZZA
 5 ALTRO

LAAGGOMARE
 Numero/i Civico/i 531
 (Indicare contrada, località, traversa, salita, etc.)

IDENTIFICATIVO SOPRALLUOGO
 Squadra DFM/14 Scheda n. 009 Data 09/09/14

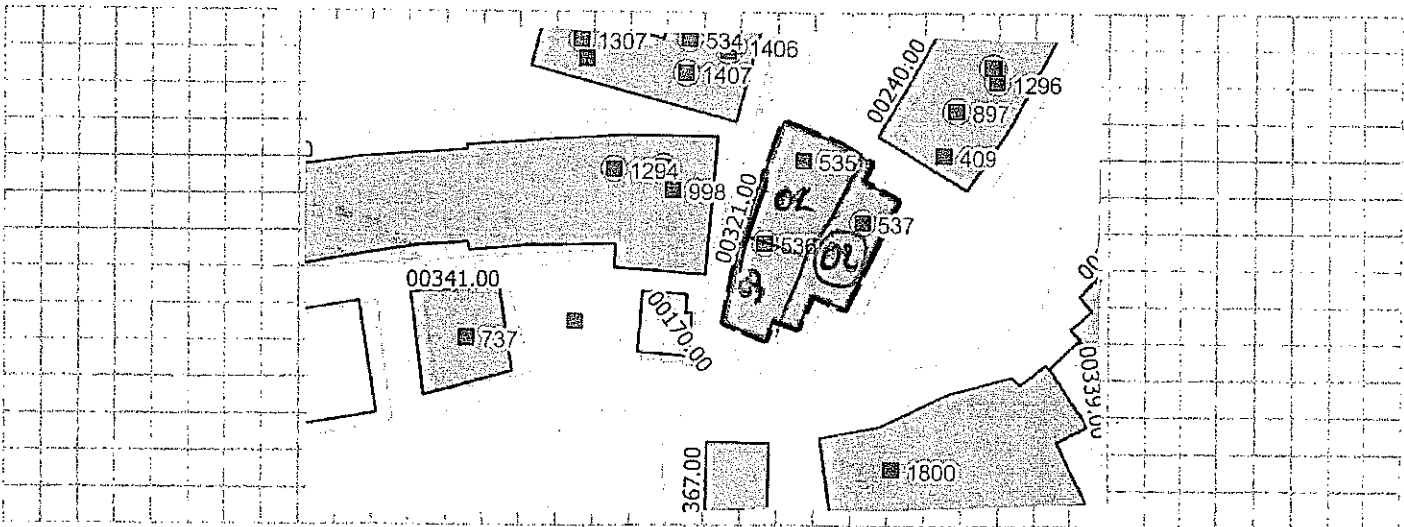
IDENTIFICATIVO EDIFICIO
 Istat Reg. UB Istat Prov. 066 Istat Comune 056

N° aggregato 1031102 N° edificio 111

DATI CATASTALI
 Foglio LEG Allegato 11
 Particelle 151

DENOMINAZIONE EDIFICIO O PROPRIETARIO QUANTO TI MARLA


MAPPA DELL'AGGREGATO STRUTTURALE CON IDENTIFICAZIONE DELL'EDIFICIO



N° Piani totali con interrati	Altezza media di piano (m)	Superficie media di piano (m)		Use	Struttura Portante	Esito FAST Finale
<input type="radio"/> 1 <input type="radio"/> 8 <input type="radio"/> 2 <input type="radio"/> 9 <input checked="" type="radio"/> 3 <input type="radio"/> 10 <input type="radio"/> 4 <input type="radio"/> 11 <input type="radio"/> 5 <input type="radio"/> 12 <input type="radio"/> 6 <input type="radio"/> >12 <input type="radio"/> 7	<input type="radio"/> 1 <2.50 <input checked="" type="radio"/> 2 2.50 ÷ 3.49 <input type="radio"/> 3 3.50 ÷ 5.00 <input type="radio"/> 4 >5.00	<input type="radio"/> A <50 <input type="radio"/> B 50 ÷ 69 <input type="radio"/> C 70 ÷ 99 <input type="radio"/> D 100 ÷ 129 <input type="radio"/> E 130 ÷ 169 <input type="radio"/> F 170 ÷ 229 <input type="radio"/> G 230 ÷ 299 <input type="radio"/> H 300 ÷ 399	<input type="radio"/> I 400 ÷ 499 <input type="radio"/> L 500 ÷ 649 <input type="radio"/> M 650 ÷ 899 <input type="radio"/> N 900 ÷ 1199 <input type="radio"/> O 1200 ÷ 1599 <input type="radio"/> P 1600 ÷ 2199 <input type="radio"/> Q 2200 ÷ 3000 <input type="radio"/> R >3000	<input checked="" type="checkbox"/> A Abitativo <input type="checkbox"/> B Produttivo <input type="checkbox"/> C Commercio <input type="checkbox"/> D Uffici <input type="checkbox"/> E Serv. pubbl. <input type="checkbox"/> F Deposito <input type="checkbox"/> G Strategico <input type="checkbox"/> H Turist. ricett.	<input type="radio"/> 1 Muratura <input type="radio"/> 2 Cemento armato <input checked="" type="radio"/> 3 Mista (mur.+c.a.) <input type="radio"/> 4 Altro: _____	<input type="radio"/> 1 Edificio AGIBILE <input checked="" type="radio"/> 2 Edificio NON UTILIZZABILE <input type="radio"/> 3 Edificio NON UTILIZZABILE per SOLO RISCHIO ESTERNO <input type="radio"/> 4 Sopralluogo NON eseguito per: _____

I COMPONENTI DELLA SQUADRA DI ISPEZIONE (stampatello)
PREVITALI ALESSANDRO
ROSSI CATERINA

FIRME: [Signature]
[Signature]
 PER RICEVUTA
[Signature]



Data 09/09/14

(Firma e timbro del Responsabile per il Comune/Coc)