

COMUNE DI CAMPOTOSTO

PROV. L'AQUILA

TeI. 0862 900142 – Fax 0862 900320

ORDINANZA SINDACALE – AREA SISMA

N. 456 DEL 28 DIC. 2017

Oggetto: ORDINANZA DI SGOMBERO EDIFICIO CLASSIFICATO “NON UTILIZZABILE”, SITO IN CAMPOTOSTO (AQ), VIA NAZIONALE SNC, RIPORTATO IN CATASTO DEL COMUNE DI CAMPOTOSTO AL FOGLIO N. 2, PARTICELLA 702, SU RICHIESTA DI MORETTI GINA

PREMESSO che:

- in data 24/08/2016, 26/10/2016 e 30/10/2016, 18/01/2017 si sono verificati eventi sismici di notevole entità, che hanno causato ingenti danni su tutto il territorio comunale;
- in conseguenza di tali fenomeni si è verificata una grave situazione di emergenza nel territorio comunale, creando inoltre scompiglio e panico tra i cittadini di questo Comune;
- in corso una campagna di sopralluoghi da parte di personale tecnico della Protezione Civile per rilevare l'entità dei danni causati dai suddetti eventi sismici;
- esiste il pericolo di un diretto ulteriore coinvolgimento della cittadinanza ed in generale delle persone nei crolli che potrebbero ancora verificarsi;

VISTO l'art. 54 del D.Lgs. 18 agosto 2000 n. 267 e successive modifiche ed integrazioni (Testo Unico sull'Ordinamento degli Enti Locali);

RAVVISATA la necessità di disporre l'attuazione degli indifferibili provvedimenti urgenti finalizzati a fronteggiare il sopra citato contesto emergenziale;

CONSIDERATO che occorre assicurare la necessaria ed urgente rimozione di ogni situazione che determini pericolo per la popolazione assumendo ogni misura idonea al superamento del contesto emergenziale e per la salvaguardia delle vite umane;

VISTO il Decreto Sindacale N. 42 del 24.08.2016 di istituzione del C.O.C. successivamente integrato con Decreto Sindacale N. 70 del 26.08.2017 e N. 2 del 18.01.2017 e N. 4 del 27.01.2017;

VISTA l'Ordinanza N. 10 del 19/12/2016 del Commissario del Governo per la Ricostruzione, recante in oggetto: “*disposizioni concernenti i rilievi di agibilità post sismica conseguenti agli eventi sismici che hanno colpito il territorio delle Regioni Lazio, Marche, Umbria e Abruzzo a partire dal giorno 24 agosto 2016*”;

VISTA l'Ordinanza N. 12 del 09/01/2017 del Commissario del Governo per la Ricostruzione;

VISTA la “*scheda FAST per il rilevamento sui fabbricati post – terremoto*” N. 001 del 03.06.2017 della squadra N. 1889, la quale attribuisce l'esito “NON UTILIZZABILE” all'immobile sito in Campotosto (AQ), VIA NAZIONALE snc, riportato in Catasto del Comune di Campotosto al FOGLIO N. 2, PARTICELLA 702, su richiesta di MORETTI GINA

ORDINA

Per quanto espresso in narrativa che costituisce parte integrante e sostanziale del presente atto,

1. Al destinatario della presente ordinanza, a MORETTI GINA
 - il NON UTILIZZO e la conseguente interdizione all'accesso dell'immobile sito in Campotosto (AQ), VIA NAZIONALE, riportato in Catasto del Comune di Campotosto al FOGLIO N. 2, PARTICELLA 702
 - l'interruzione di tutte le utenze (acqua, luce e gas);
2. Di incaricare il messo comunale della notifica di copia della presente ordinanza, a MORETTI GINA residente in CROGNALETO, VIA ROMA SNC

La Forza Pubblica è incaricata della esecuzione della presente disposizione che immediatamente viene comunicata e, in copia, trasmessa al Prefetto di L'Aquila ed altresì affissa all'Albo Pretorio comunale di Campotosto.

È fatto obbligo, a chiunque spetti, di osservare la presente ordinanza e di farla osservare.

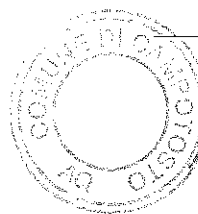
Contro il presente provvedimento è ammesso il ricorso al Prefetto di L'Aquila entro 30 gg. dalla notifica, al Tar della Regione Abruzzo entro 60 gg. dalla notifica, ovvero ricorso straordinario al Capo dello Stato entro 120 gg. dalla data di notificazione o dalla piena conoscenza legale del presente provvedimento.

Si allega, alla presente ordinanza, copia della scheda Aedes inerente l'edificio in oggetto.

PUBBLICATO ALL'ALBO PRETORIO
N° 768 DEL 30 DIC. 2017

IL SINDACO

Ing. Luigi Cannavicci



SCHEDA FAST PER IL RILEVAMENTO SUI FABBRICATI PER L'AGIBILITÀ SINTETICA POST-TERREMOTO

(versione 01/2016)

ID SCHEDA: _____

Provincia: L'AQUILA
 Comune: (CAMPOTOSTO) L'AQUILA
 Frazione/Località: ORTOLANO
(denominazione Istat)

- 1 VIA
- 2 CORSO
- 3 VICOLO
- 4 PIAZZA
- 5 ALTRO

NAZIONALE
 Numero/1 Civico/1 _____

(Indicare contrada, località, traversa, salita, etc.)

IDENTIFICATIVO SOPRALLUOGO giorno mese anno
 Squadra 371889 Scheda n. 0011 Data 03/06/17

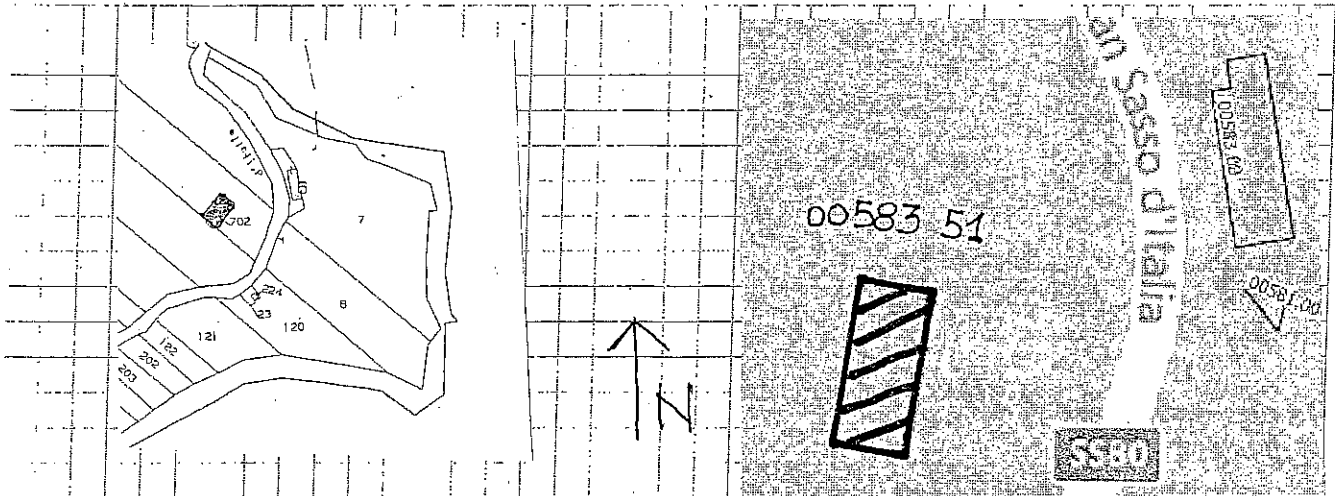
IDENTIFICATIVO EDIFICIO:
 Istat Reg. 43 Istat Prov. 0616 Istat Comune 016

N° aggregato 00583 51 N° edificio 0011

DATI CATASTALI
 Foglio 1012 Allegato A
 Particelle 702

DENOMINAZIONE EDIFICIO O PROPRIETARIO NIROTTI GIUNA

MAPPA DELL'AGGREGATO STRUTTURALE CON IDENTIFICAZIONE DELL'EDIFICIO



N° Piani totali con interrati	Altezza media di piano (m)	Superficie media di piano (m)	Uso	Struttura Portante	Esito FAST Finale
<input type="radio"/> 1 <input type="radio"/> 8	<input type="radio"/> <2.50	A <input type="radio"/> <50 I <input type="radio"/> 400 ÷ 499	A <input checked="" type="checkbox"/> Abitativo	1 <input checked="" type="checkbox"/> Muratura	1 <input type="radio"/> Edificio AGIBILE
<input checked="" type="radio"/> 2 <input type="radio"/> 9	<input checked="" type="radio"/> 2.50 ÷ 3.49	B <input type="radio"/> 50 ÷ 69 L <input type="radio"/> 500 ÷ 649	B <input type="checkbox"/> Produttivo	2 <input type="radio"/> Cemento armato	2 <input checked="" type="checkbox"/> Edificio NON UTILIZZABILE
<input type="radio"/> 3 <input type="radio"/> 10	<input type="radio"/> 3.50 ÷ 5.00	C <input type="radio"/> 70 ÷ 99 M <input type="radio"/> 650 ÷ 899	C <input type="checkbox"/> Commercio	3 <input type="checkbox"/> Mista (mur.+c.a.)	3 <input type="radio"/> Edificio NON UTILIZZABILE per SOLO RISCHIO ESTERNO
<input type="radio"/> 4 <input type="radio"/> 11	<input type="radio"/> >5.00	D <input type="radio"/> 100 ÷ 129 N <input type="radio"/> 900 ÷ 1199	D <input type="checkbox"/> Uffici	4 <input type="checkbox"/> Altro:	4 <input type="checkbox"/> Sopralluogo NON eseguito per:
<input type="radio"/> 5 <input type="radio"/> 12		E <input checked="" type="radio"/> 130 ÷ 169 O <input type="radio"/> 1200 ÷ 1599	E <input type="checkbox"/> Serv. pubbl.		
<input type="radio"/> 6 <input type="radio"/> >12		F <input type="radio"/> 170 ÷ 229 P <input type="radio"/> 1600 ÷ 2199	F <input type="checkbox"/> Deposito		
<input type="radio"/> 7		G <input type="radio"/> 230 ÷ 299 Q <input type="radio"/> 2200 ÷ 3000	G <input type="checkbox"/> Strategico		
		H <input type="radio"/> 300 ÷ 399 R <input type="radio"/> >3000	H <input type="checkbox"/> Turist. ricett.		


I COMPONENTI DELLA SQUADRA DI ISPEZIONE *(stampatello)*
NEIROTTI ERMANNO
CAPODIFERRO VITA

FIRME

(Handwritten signatures)

03 GIU. 2017

Data _____



PER RICEVUTA

(Handwritten signature)

(Firma e timbro del Responsabile per il Comune/Coc)