



Commissario Delegato per la Ricostruzione  
Presidente della Regione Abruzzo  
Piani di Ricostruzione ex art. 14, co. 5bis, Legge 77/2009



**Comune di Campotosto**  
Provincia di L'Aquila  
**Piano di ricostruzione**  
**AMBITO "F" Mascioni e Ortolano**

**Tav - 3.2 ORTOLANO**  
**carta delle agibilità**








Responsabile:  
**Sindaco Antonio Di Carlantonio**

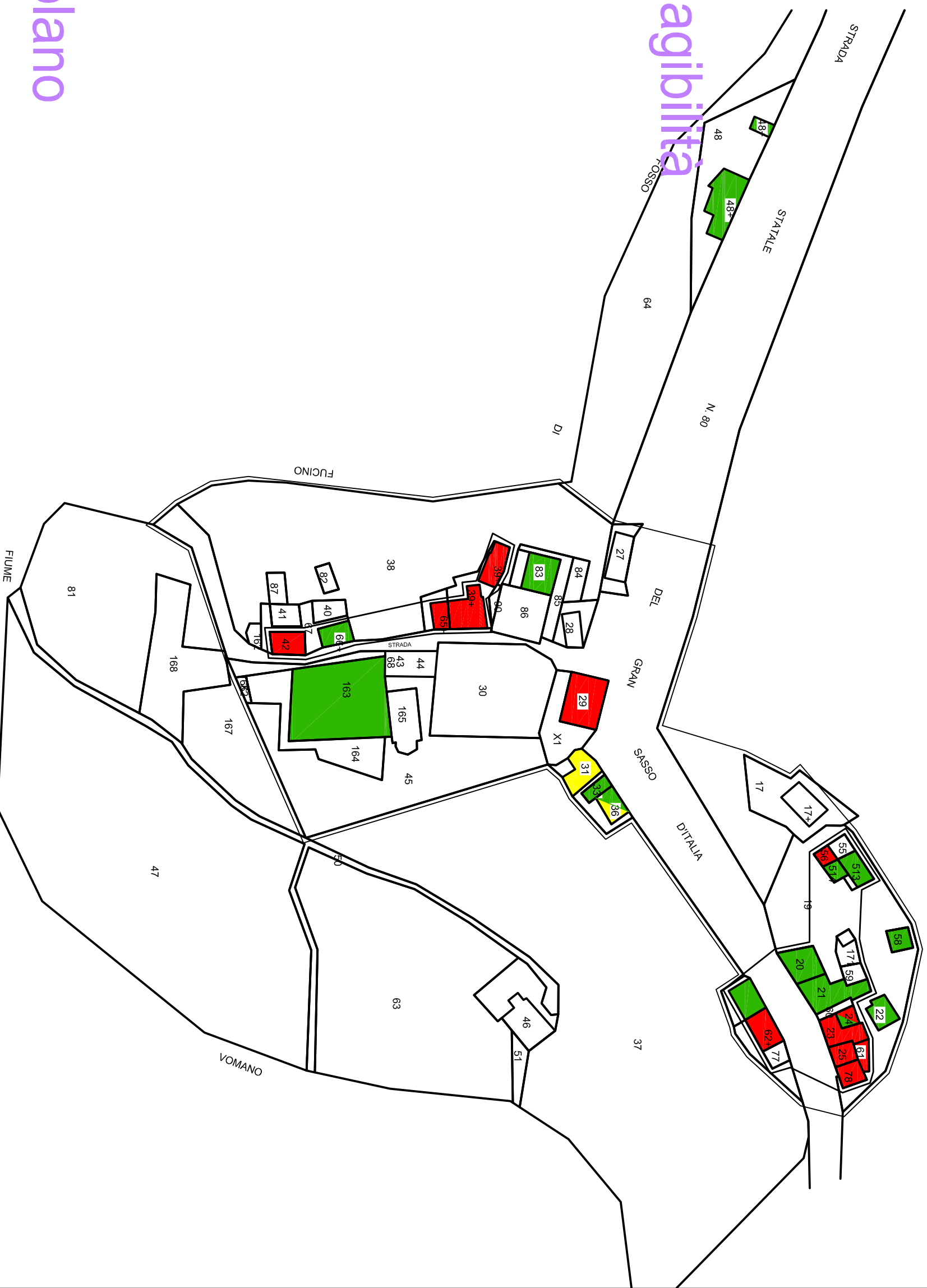
Progettisti:  
**Chiaromondo soc. coop.**  
Terni



## 3.2 - carta delle agibilità

### Legenda

-  Edifici esito A
-  Edifici esito B
-  Edifici esito C
-  Edifici esito E
-  Edifici esito F
-  Perimetrazione della zona "A" ai sensi del Programma di Fabbricazione vigente
-  Perimetrazione ai sensi del decreto del Commissario delegato per la Ricostruzione n.3 del 9/03/2010



# ambito "F2" Ortolano