

**PdR Comune di Campotosto  
 - Ambito B-**

**PROGETTISTI:**  
 Ing. Ettore Di Napoli  
 Arch. Patrizio Colasante

**COLLABORATORI:**  
 TEOCO 30 snc - Rilievi e Servizi

**COMITENTE:**  
 Amministrazione Comunale di Campotosto

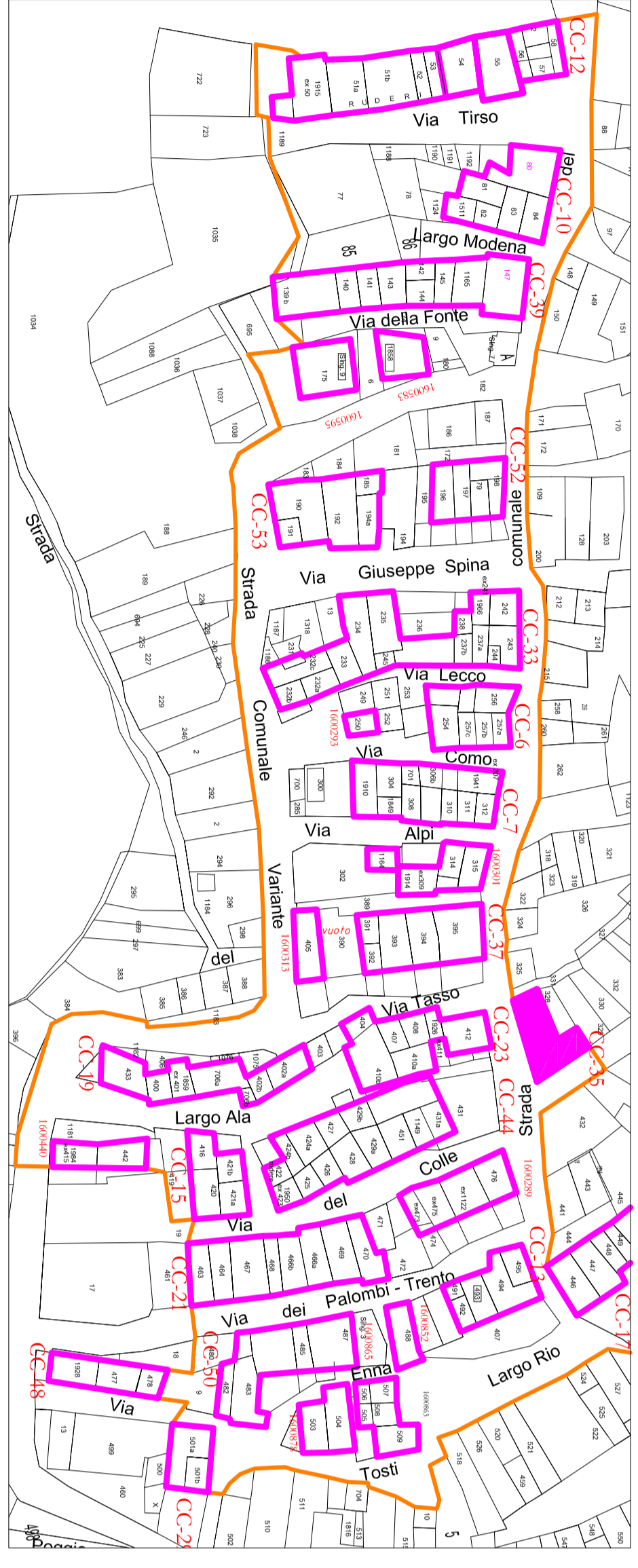



**ELABORATI GRAFICI**  
 Interventi Aggregati: CC-35

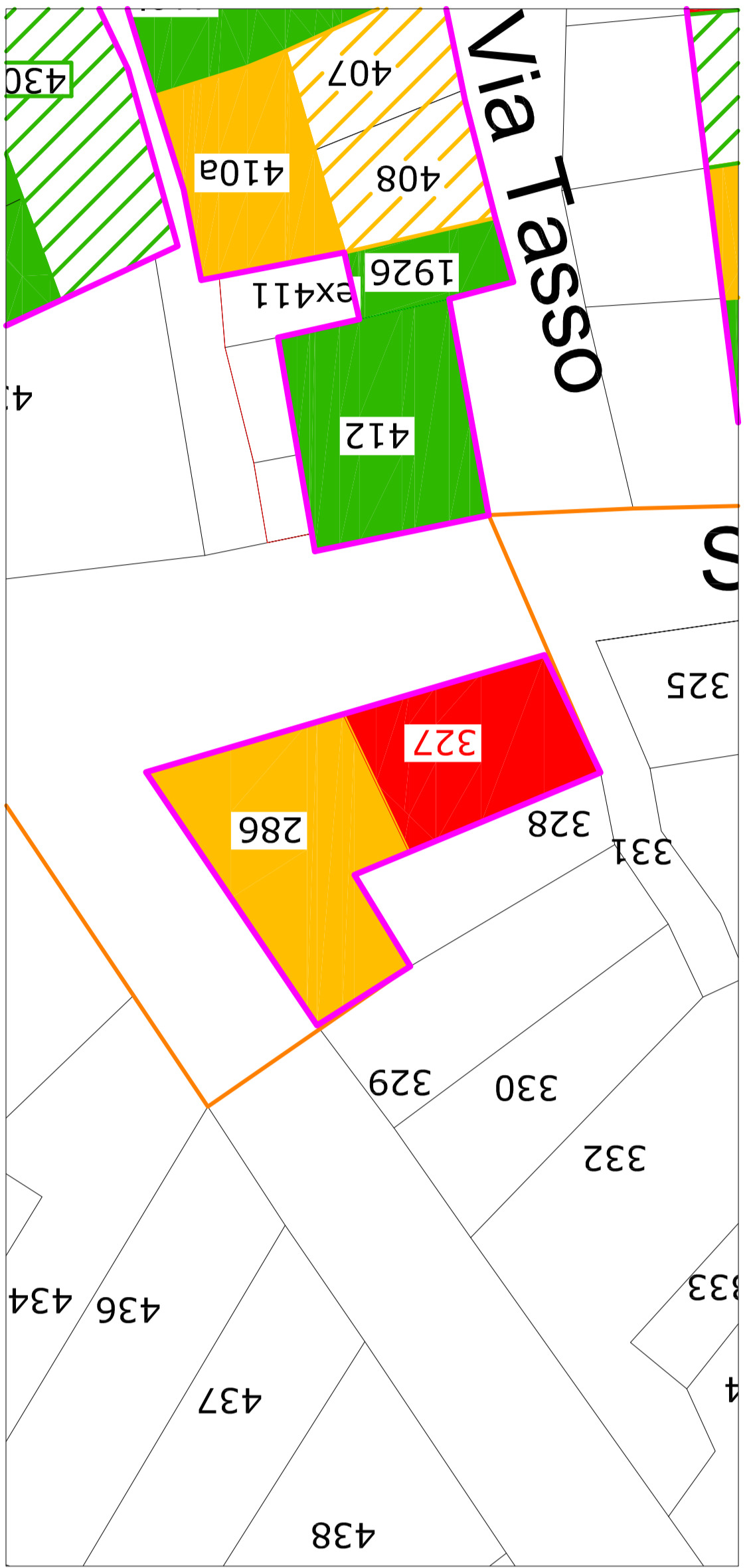
Scala:	Dati: Fase:	VARIE	Dati: Fase:
00	Prima emissione	00	Prima emissione
00	Prima emissione	00	Prima emissione

**PARERI OBBLIGATORI**  
 SPAZIO RISERVATO ALL'UFFICIO

Questo documento è di proprietà della TEOCO 30 snc. È vietata espressamente la ristampa o l'uso non autorizzato senza l'autorizzazione scritta.



Inquadramento generale aggregato edilizio - 1:1.000



Aggregato edilizio n. CC-35 - 1:200



Ortoimmagine di riferimento

- █ Edifici esito A
- █ Edifici esito B
- █ Edifici esito C
- █ Edifici esito E
- █ Edifici esito F
- █ Edifici esito E - Proposto dai Progettisti del Piano
- █ Edifici esito E - Proposto dai Progettisti del Piano
- █ Edifici esito E - Proposto dai Progettisti del Piano
- █ Edifici esito B - Proposto dai Progettisti del Piano
- █ Edifici esito A - Proposto dai Progettisti del Piano
- █ Individuazione Aggregato di riferimento
- █ Perimetrazione Ambito "B"



Foto 01

EDILIZIA PRIVATA										COSTO INTERVENTO								
num	INDIRIZZO	NUM. UNITA' ABITATIVE	PREZIO UNITARIO	Sup. lorda di piano (mq)	Sup. lorda TOTALE (mq)	Sup. utile (mq)	Sup. utile non coperta (mq)	Sup. utile coperta (mq)	Edifici A (150 e s.s.l.)	Edifici B (150 e s.s.l.)	Edifici B/C (150 e s.s.l.)	Edifici B/C (150 e s.s.l.)	TOTALE ACQUISIZIONE					
35	Via Castello	4	2	46,81	187,24	152,60	85,88	137,41	12500	12500	12500	12500	€ 445.578,94					
35	Via Castello	3	2	70,25	210,75	85,88	85,88	137,41	12500	12500	12500	12500	€ 445.578,94					
286	Via Castello	3	2	70,25	210,75	85,88	85,88	137,41	12500	12500	12500	12500	€ 445.578,94					
TOTALI IMPONTA A TERRA AGGREGATO										117,06	397,99	TOTALE SUPERFICIE	€ -	€ -	€ -	€ 146.471,25	€ 319.107,69	€ 445.578,94