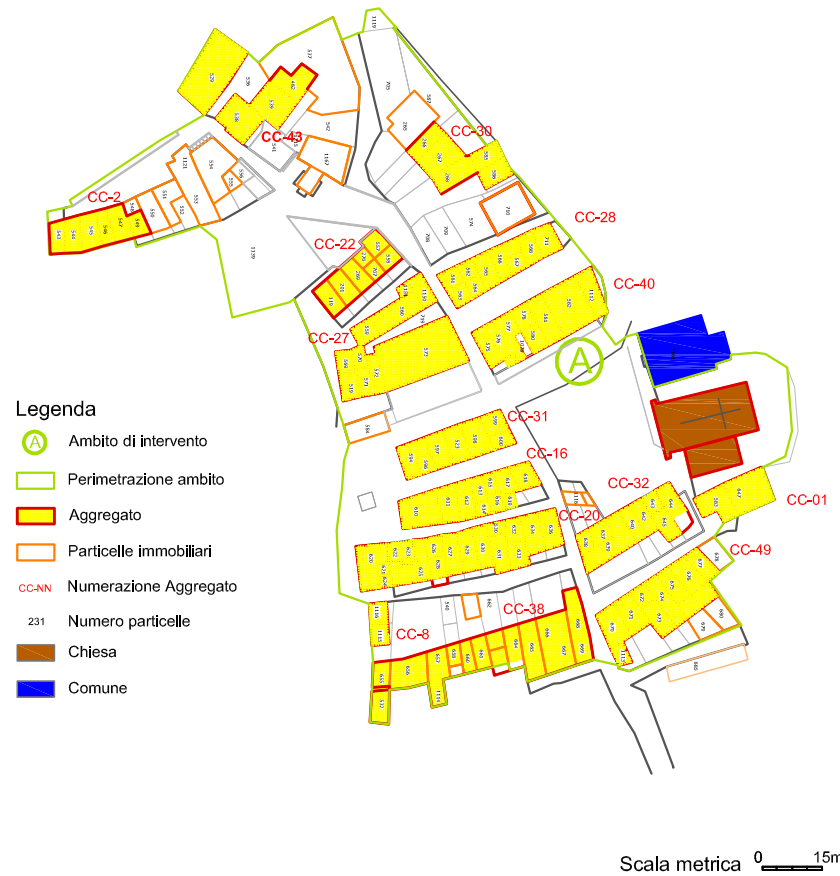
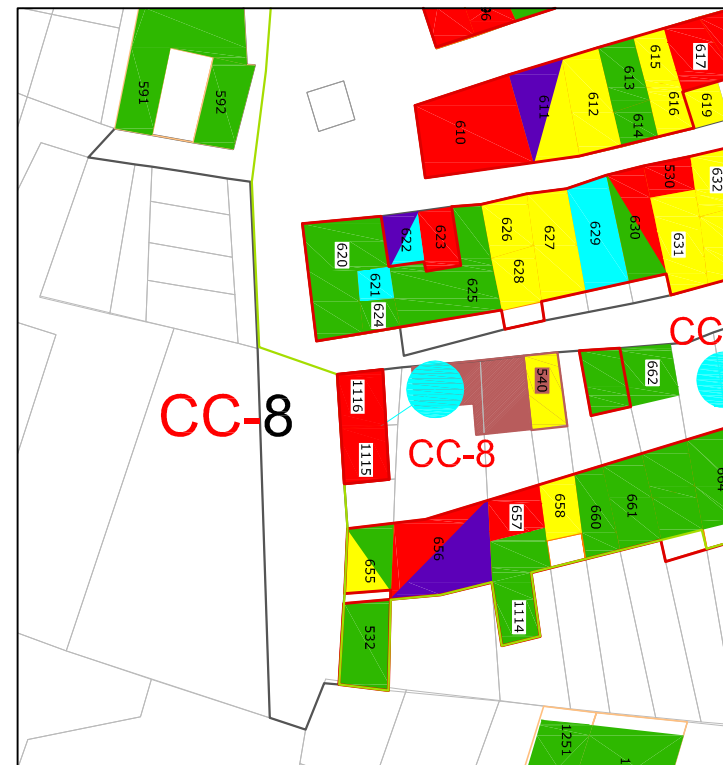



INQUADRAMENTO AMBITO INTERVENTO



INQUADRAMENTO AREA DI INTERVENTO C-8



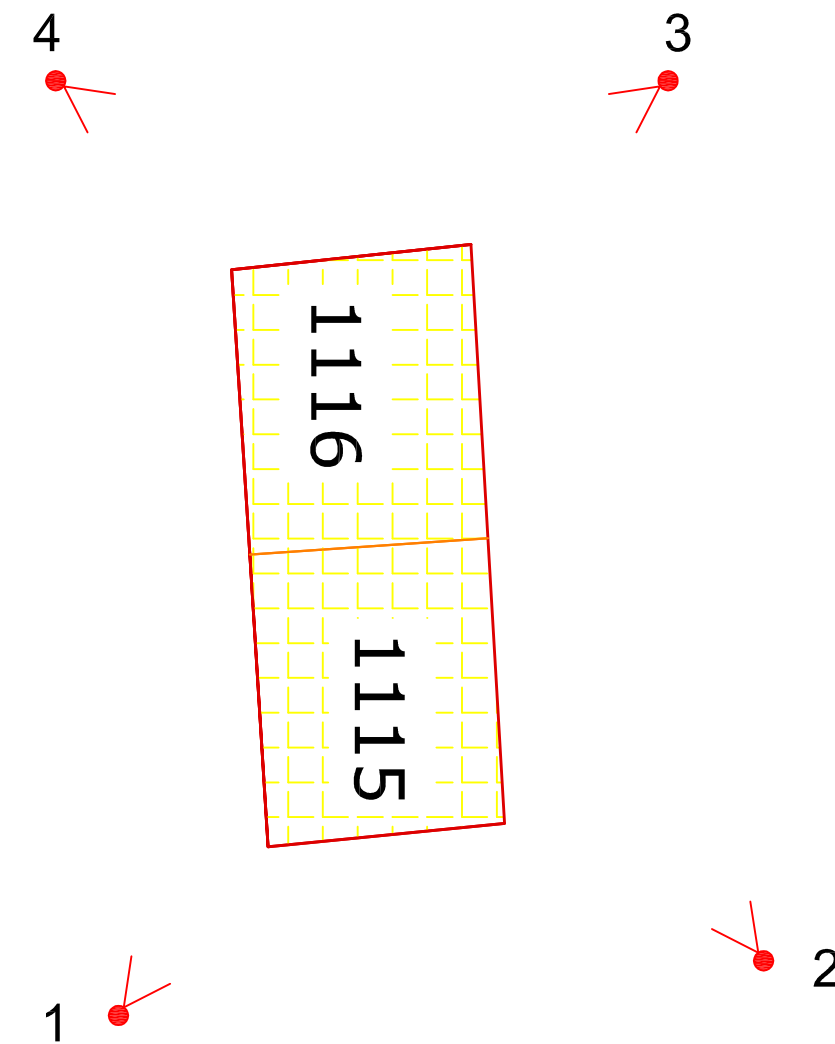
RILIEVO FOTOGRAFICO DELL' AGGREGATO SOGGETTO AD INTERVENTO CC-8



AGGREGATO SOGGETTO AD INTERVENTO CC-8

Legenda

- Aggregato
- Unità edilizie
- 231 Numero particelle
- Cono ottico



Scala 1:500

Scheda edilizia privata

Aggregato cc- 8																	
Foglio Catastale	Particella Catastale	id Aedes	destinazione	esito di agibilità	crollo parziale	crollo totale	inagibilità da rischio esterno	messa in sicurezza	n. piani*	Area di sedime (mq)	Consistenza per esiti di agibilità					Costo dell' intervento**	Totale Aggregato
											A (mq)	A (U)	B(mq)	C (mq)	E _p (mq)		
26	1510_ex1115	658-12812	R	E					4	27,61	0		0	0	110,44	€ 230.944,40	417.841,23 €
26	1508_ex1116	658-12830	DEPOSITO	E				X	4	27,93	0		0	0	111,72	€ 186.896,83	

REGIONE ABRUZZO

COMUNE DI CAMPOTOSTO

PdR Comune di Campotosto - Ambito A-

PROGETTISTI:
Arch. Ponzi Angelo
Arch. Tempesta Giuseppe

COLLABORATORI:
Faraone Mattia
Lobello Laura

COMMITTENTE:
Amministrazione Comunale di Campotosto

Piano di Ricostruzione a seguito del Sisma del 06 Aprile 2009

ELABORATI GRAFICI

Interventi Aggregati: CC-8

5_a

Rev. n.	Nota di revisione	Data	File Pt 80-PDA-4a1-R00-Inquadrimento Territoriale			
00	Prima Emissione	29/10/2012	Cod. Inc.	Redatto	Verificato	Approvato
			PT80	FARAONE	PONZI	TEMPESTA

timbro concessione:

PARERI OBBLIGATORI

RIPARTIZIONE INTERVENTI SUL TERRITORIO

SPAZIO RISERVATO ALL'UFFICIO

Questo documento è di proprietà dell'ATP "Gli Aceri". A termine di legge si riserva la proibizione di riprodurlo e trasferirlo a terzi senza l'autorizzazione scritta.

STUDIO DI ARCHITETTURA
TEMPESTA GIUSEPPE

Via Madonna della Croce, snc
67045 Lucooli (AQ) ITALY
tel:0862028352 fax:08621960774
cell:3473757867

ARCHITETTO
ANGELO PONZI

Via Pontina, n. 590
00128 Roma (RM) ITALY
Mail: Ask71@libero.it fax:0683391651 cell: 3282735601