

INQUADRAMENTO AMBITO INTERVENTO




AGGREGATO SOGGETTO AD INTERVENTO CC-43



1

2

3



4



5



6



7



8

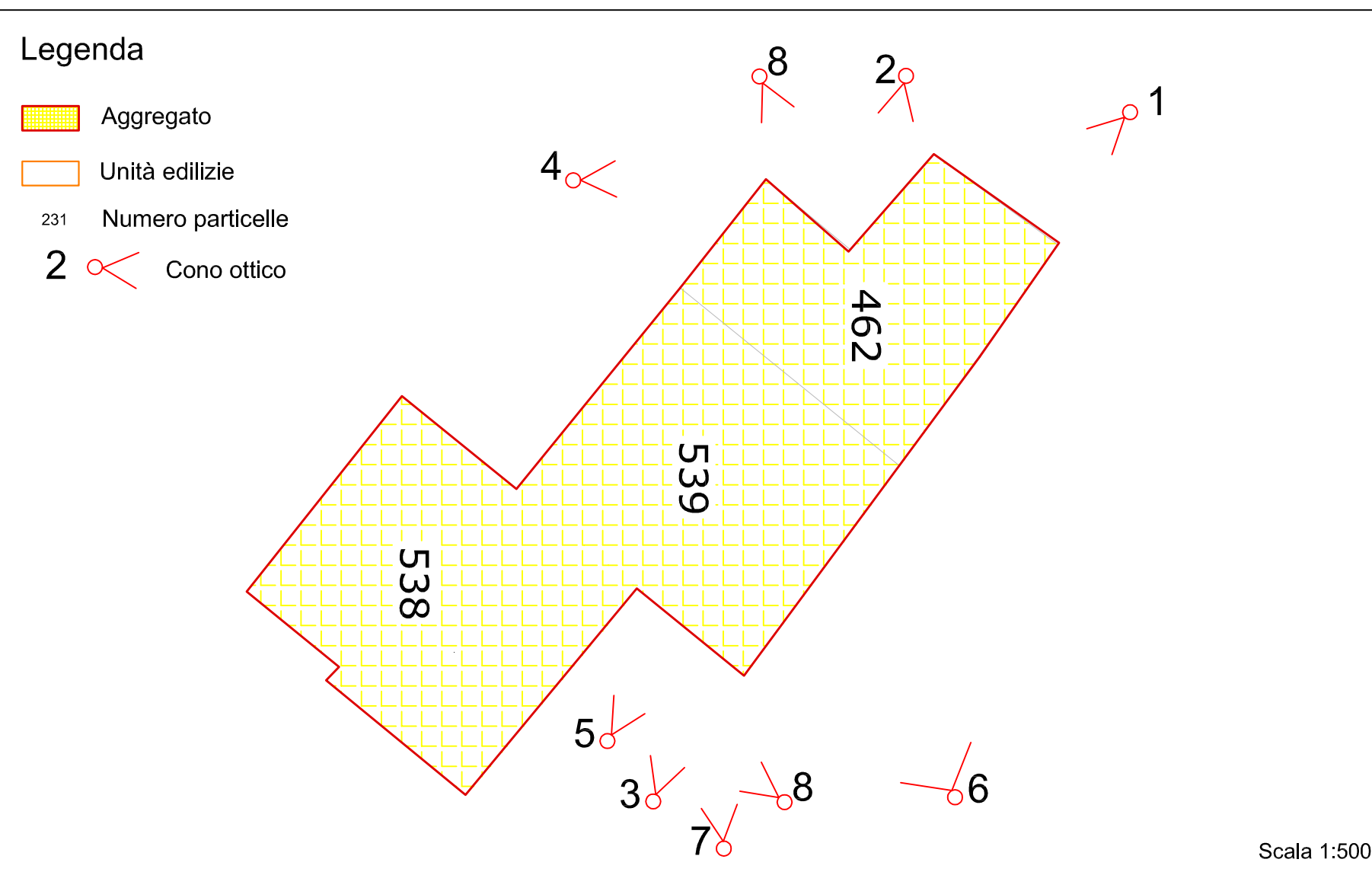


9

AGGREGATO SOGGETTO AD INTERVENTO CC-43

Legenda

- Aggregato
- Unità edilizie
- 231 Numero particelle
- Cono ottico

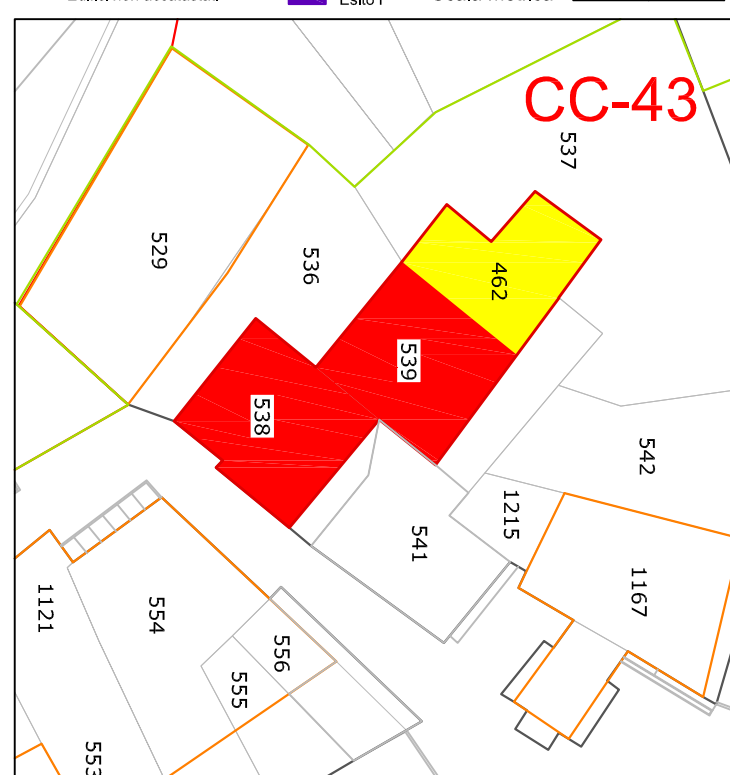


Scala 1:500

Scheda edilizia privata

cc- 43																
Particella Catastale	id Aedes	destinazione	esito di agibilità	crollo parziale	crollo totale	inagibilità da rischio esterno	messa in sicurezza	n. piani*	Area di sedime (mq)	Consistenza per esiti di agibilità					Costo dell'intervento**	Totale Aggregato
										A (mq)	A (U)	B(mq)	C (mq)	Ep (mq)		
462	3247-12597	R	e					4	71,51	0	0	0	286,04	€ 598.146,83	1.495.910,76 €	
539	663-44991	R	e					3	16,92	0	0	0	50,76	€ 106.145,76		
538	658-12976	R	e					4	94,64	0	0	0	378,56	€ 791.618,17		

INQUADRAMENTO AREA DI INTERVENTO C-43



REGIONE ABRUZZO
COMUNE DI CAMPOTOSTO

PdR Comune di Campotosto - Ambito A-

PROGETTISTI:
Arch. Ponzi Angelo
Arch. Tempesta Giuseppe

COLLABORATORI:
Faraone Mattia
Lobello Laura

COMMITTENTE:
Amministrazione Comunale di Campotosto



Piano di Ricostruzione a seguito del Sisma del 06 Aprile 2009

ELABORATI GRAFICI

Interventi Aggregati: CC-43

5_a

<i>Rev. n.</i>	<i>Nota di revisione</i>	<i>Data</i>	<i>File: Pr 80-PDA-4a1-R00-Inquadramento Territoriale</i>		
00	Prima Emissione	29/10/2012	<i>Cod. Inc.</i>	<i>Redatto</i>	<i>Verificato</i>
			PT80	FARAONE	PONZI
				TEMPESTA	TEMPESTA

timbro concessione:

PARERI OBBLIGATORI

RIPARTIZIONE INTERVENTI SUL TERRITORIO

SPAZIO RISERVATO ALL'UFFICIO

Questo documento è di proprietà dell'ATP "Gli Aceri". A termine di legge si riserva la proibizione di riprodurlo e trasferirlo a terzi senza l'autorizzazione scritta.

**STUDIO DI ARCHITETTURA
TEMPESTA GIUSEPPE**

Via Madonna della Croce, snc
67045 Luoli (AO) ITALY
tel:0862028352 fax:08621960774
cel:3473757807