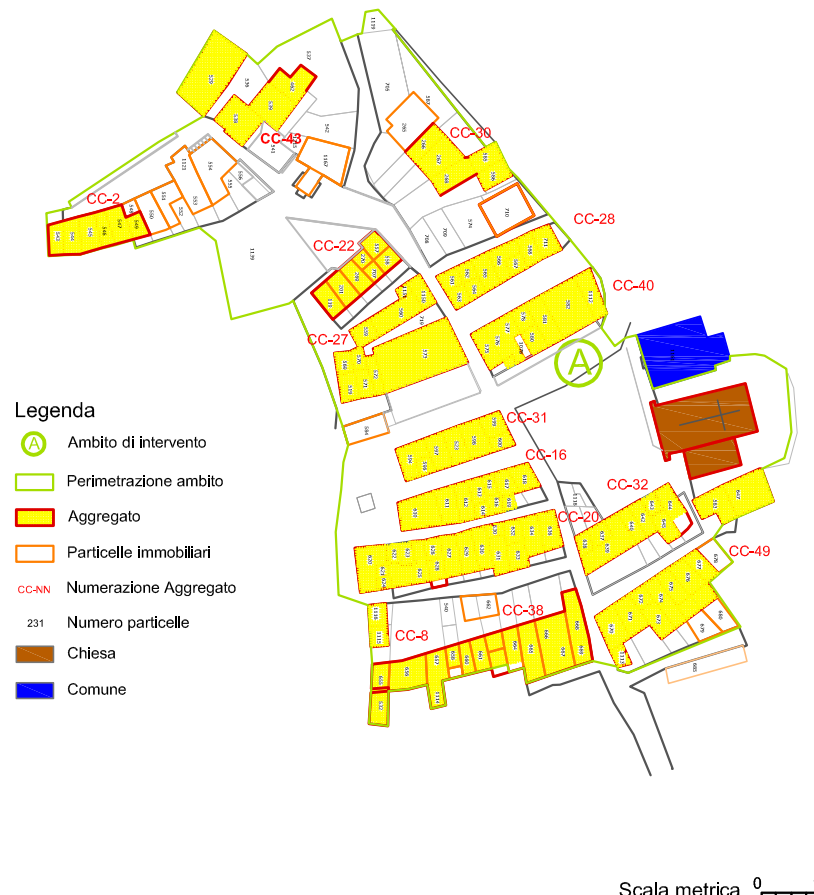
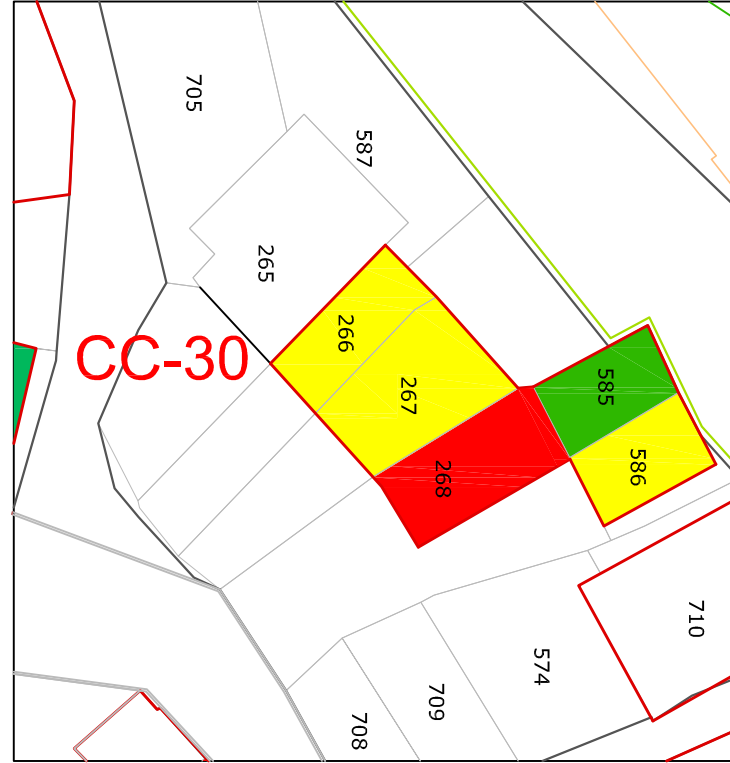


INQUADRAMENTO AMBITO INTERVENTO



INQUADRAMENTO AREA DI INTERVENTO C-30



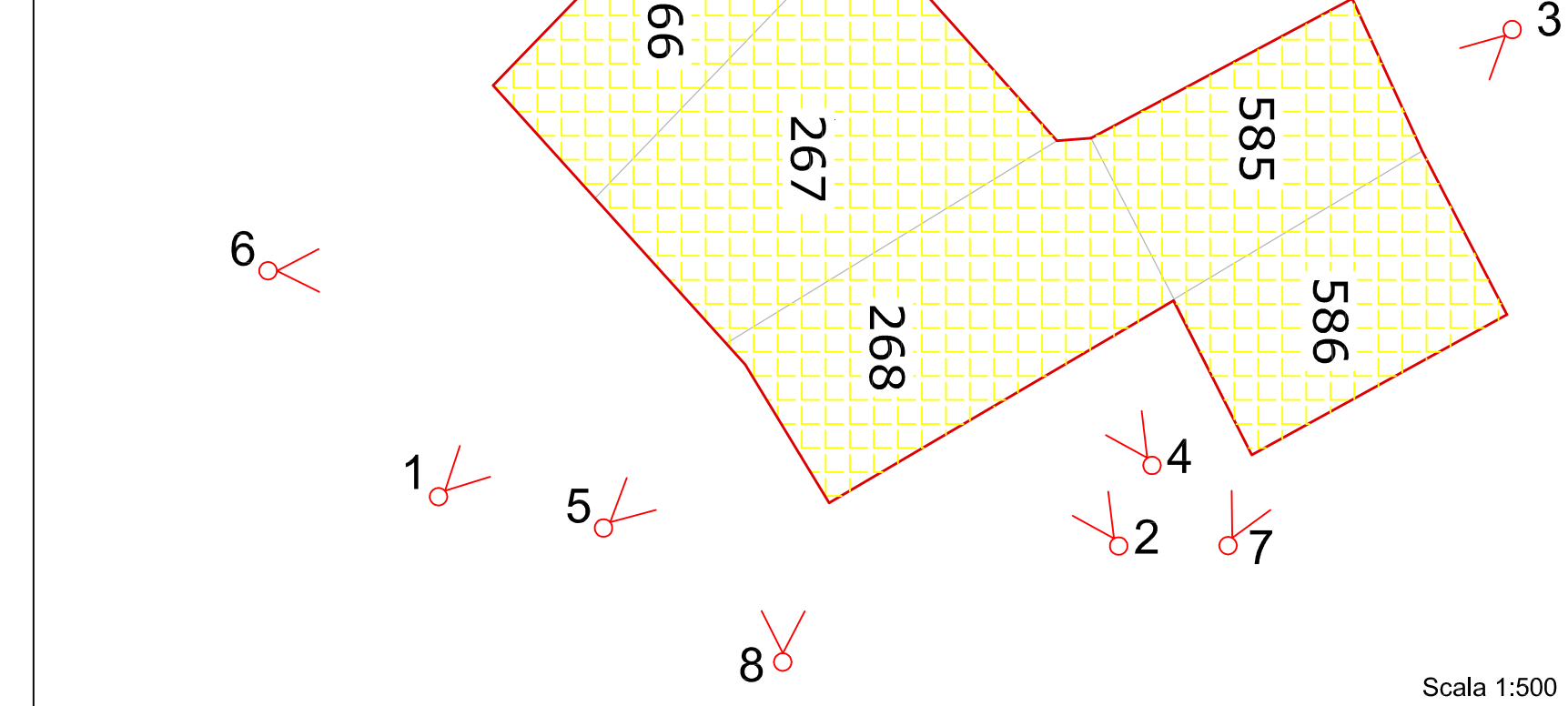
AGGREGATO SOGGETTO AD INTERVENTO CC-30



AGGREGATO SOGGETTO AD INTERVENTO CC-30

Legenda

- Aggregato
- Unità edilizie
- 231 Numero particelle
- 2 Cono ottico



Scheda edilizia privata

Aggregato cc- 30																	
Foglio Catastale	Particella Catastale	Id Aedes	destinazione	esito di agibilità	crollo parziale	crollo totale	inagibilità da rischio esterno	messa in sicurezza	n. piani*	Area di sedime (mq)	Consistenza per esiti di agibilità					Costo dell'intervento**	Totale Aggregato
											A (mq)	A (U)	B(mq)	C (mq)	Ep (mq)		
26	266	658-12955	r	b				x	4	48,77	0	195,08	0	0	€ 135.580,60	1.073.198,06 €	
26	267	663-44991	r	b					3	104,8	0	314,4	0	0	€ 218.508,00		
26	268	658-12976	r	e					4	66,43	0	0	0	265,72	€ 555.655,06		
26	585	3255-22873	r	a					4	48,28	193,12	1	0	0	€ 41.468,00		
26	586		r	b					4	43,88	0	175,52	0	0	€ 121.986,40		



REGIONE ABRUZZO  
COMUNE DI CAMPOTOSTO

PdR Comune di Campotosto  
- Ambito A-

PROGETTISTI:  
Arch. Ponzi Angelo  
Arch. Tempesta Giuseppe

COLLABORATORI:  
Faraone Mattia  
Lobello Laura

COMMITTENTE:  
Amministrazione Comunale di Campotosto



Piano di Ricostruzione a seguito del Sisma del 06 Aprile 2009

ELABORATI GRAFICI

Interventi Aggregati: CC-30

5\_a

Rev. n.	Nota di revisione	Data	File: Pr 80-PDA-4a1-R00-Inquadramento Territoriale			
00	Prima Emissione	29/10/2012	Cod. Inc.	Redatto	Verificato	Approvato
			PT80	FARAONE	PONZI	TEMPESTA

timbro concessione:

PARERI OBBLIGATORI	
RIPARTIZIONE INTERVENTI SUL TERRITORIO	SPAZIO RISERVATO ALL'UFFICIO

Questo documento è di proprietà dell'ATP "Gli Aceri". A termine di legge si riserva la proibizione di riprodurlo e trasferirlo a terzi senza l'autorizzazione scritta.

STUDIO DI ARCHITETTURA  
**TEMPESTA GIUSEPPE**  
Via Madonna della Croce, snc  
67045 Luoli (AO) ITALY  
tel:0862028352 fax:08621960774  
cel:3473757867