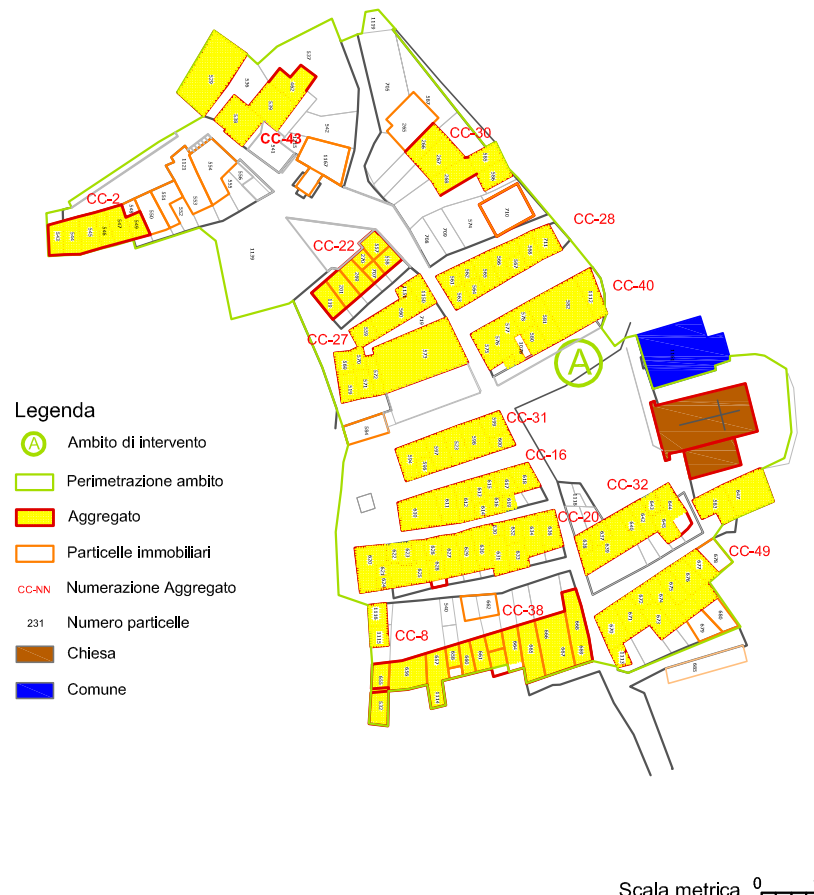


INQUADRAMENTO AMBITO INTERVENTO



AGGREGATO SOGGETTO AD INTERVENTO CC-27



1

2

3




4



5



6

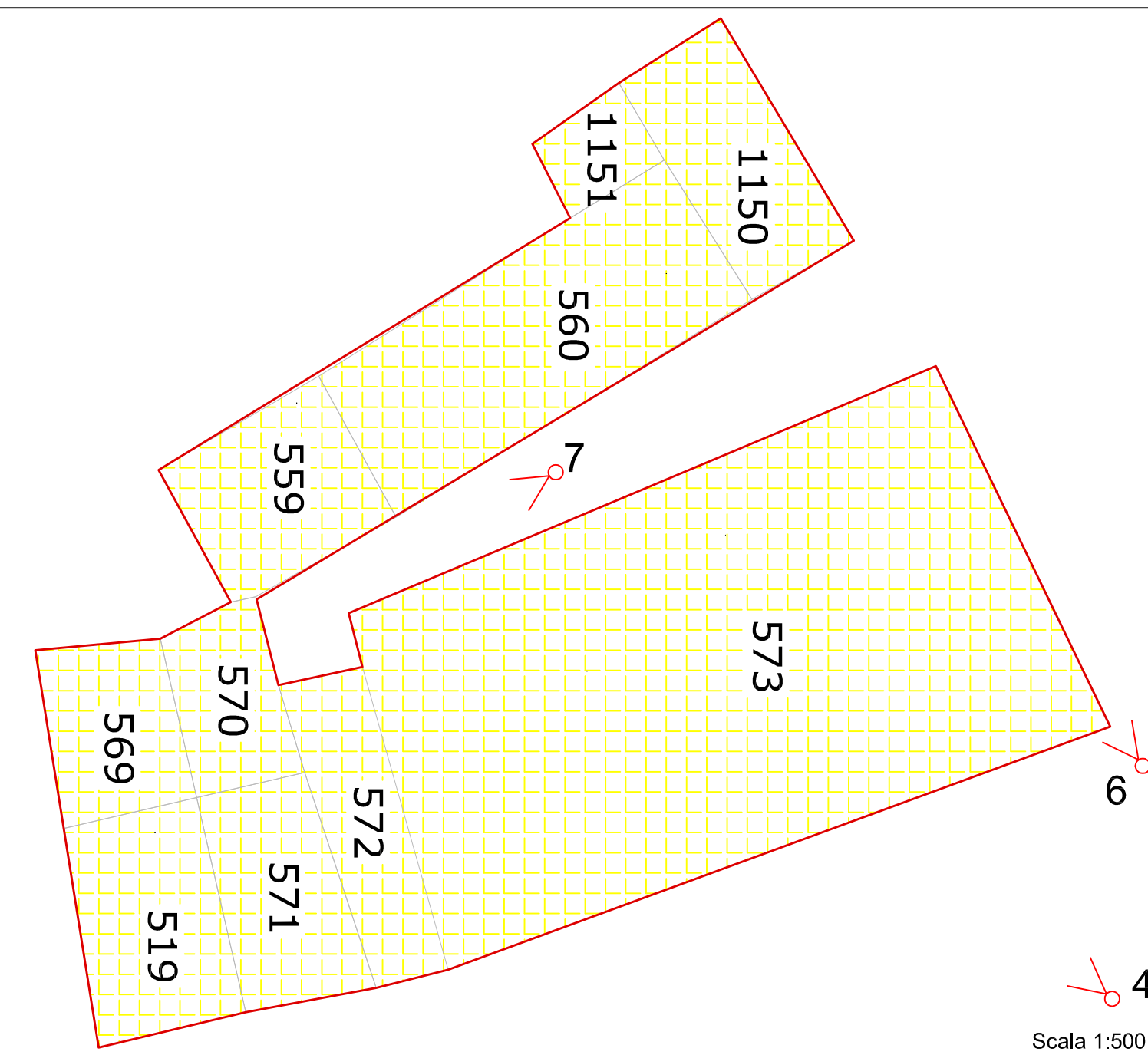
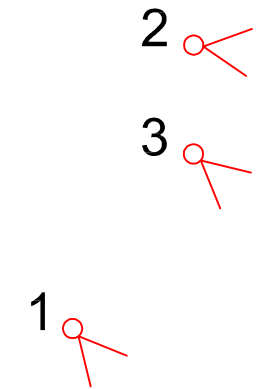


7

AGGREGATO SOGGETTO AD INTERVENTO CC-27

Legenda

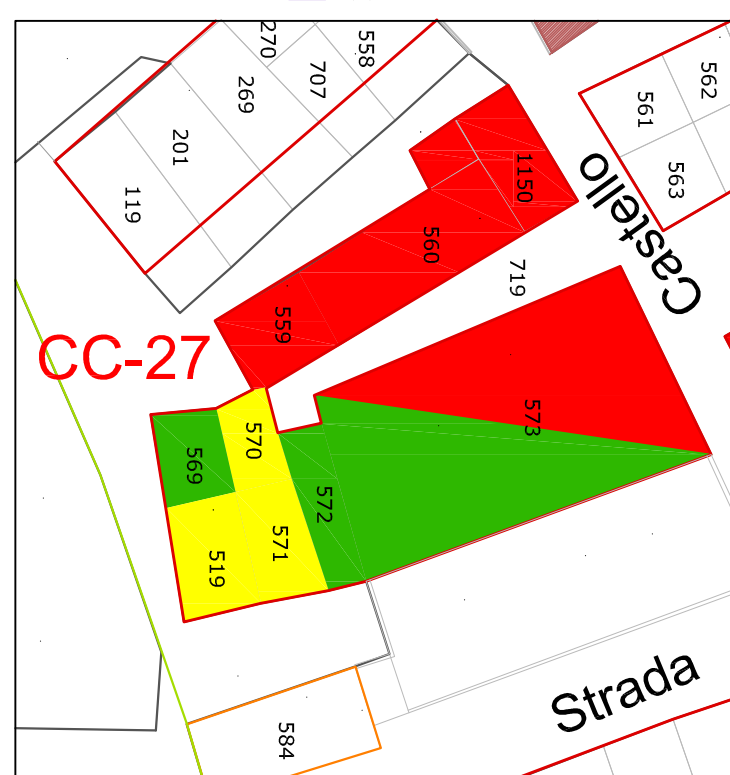
- Aggregato
- Unità edilizie
- 231 Numero particelle
- 2 Cono ottico



Scheda edilizia privata

Aggregato cc- 27																	
Foglio Catastale	Particella Catastale	Id Aedes	destinazione	esito di agibilità	crollo parziale	crollo totale	inagibilità da rischio esterno	messa in sicurezza	n. piani*	Area di sedime (mq)	Consistenza per esiti di agibilità					Costo dell'intervento**	Totale Aggregato
											A (mq)	A (U)	B(mq)	C (mq)	Ep (mq)		
26	1878_ex1150	3255-13458	R	e					4	47,92	0	0	0	0	191,68	€ 400.827,80	2.436.390,13 €
26	560	3255-13512	R	e				4	60,78	0	0	0	0	323,12	€ 675.685,93		
26	559	658-12943	R	e				4	35,24	0	0	0	0	140,96	€ 294.765,68		
26	1993_ex569	1337-13396	R	a				4	26,67	106,66	1	0	0	0	€ 28.302,00		
26	519	3255-13371	R	b				4	37,68	0	0	150,72	0	0	€ 104.750,40		
26	571	3290-17654	R	a				4	32,21	120,64	1	0	0	0	€ 31.026,00		
26	572	NON PERVENUTA	R	a				4	30,03	120,12	1	0	0	0	€ 30.518,00		
26	573	3255-13498	R/UNITA PRODUTTIVA	a				4	51,05	204,2	1	0	0	0	€ 43.130,00		
26	573	1337-12983	R	a				4	102,11	408,44	1	0	0	0	€ 73.766,00		
26	573	658-13157	R	e				4	51,05	0	0	0	0	204,2	€ 427.008,75		
26	573	542-12725	R/UNITA PRODUTTIVA	b				4	102,11	0	0	408,44	0	0	€ 283.865,80		
26	570	NON PERVENUTA	R	b				4	22,21	0	0	88,84	0	0	€ 61.743,80		

INQUADRAMENTO AREA DI INTERVENTO C-28



REGIONE ABRUZZO
COMUNE DI CAMPOTOSTO

PdR Comune di Campotosto - Ambito A-

PROGETTISTI:
Arch. Ponzi Angelo
Arch. Tempesta Giuseppe

COLLABORATORI:
Faraone Mattia
Lobello Laura

COMMITTENTE:
Amministrazione Comunale di Campotosto



Piano di Ricostruzione a seguito del Sisma del 06 Aprile 2009

ELABORATI GRAFICI

Interventi Aggregati: CC-27

5_a

Rev. n.	Nota di revisione	Data	File: Pr 80-PDA-4a1-R00-Inquadramento Territoriale			
00	Prima Emissione	29/10/2012	Cod. Inc.	Redatto	Verificato	Approvato
			PT80	FARAONE	PONZI	TEMPESTA

timbro concessione:

PARERI OBBLIGATORI

RIPARTIZIONE INTERVENTI SUL TERRITORIO

SPAZIO RISERVATO ALL'UFFICIO

Questo documento è di proprietà dell'ATP "Gli Aceri". A termine di legge si riserva la proibizione di riprodurlo e trasferirlo a terzi senza l'autorizzazione scritta.

STUDIO DI ARCHITETTURA
TEMPESTA GIUSEPPE

Via Madonna della Croce, snc
67045 Luoli (AQ) ITALY
tel:0862028352 fax:08621960774
cel:3473757807